

# Les piqueurs

Billom Communauté - Saint-Jean-des-Ollières



Vue a Saint-Jean-des-Ollières (Maison du Tourisme Sébastien Giraud)



## Infos pratiques

Pratique : Pédestre

Durée : 2 h 30

Longueur : 7.7 km

Dénivelé positif : 182 m

Difficulté : Facile

Type : Boucle

Accessibilité : VTT

# Itinéraire

Départ : Saint-Jean-des-Ollières

Arrivée : Saint-Jean-des-Ollières

Balisage : — Balisage Jaune (PR)

Départ : De l'église, contourner le chevet et descendre les escaliers. Prendre la première ruelle à droite. A la D 253, tourner à droite, puis au carrefour (ignorer la D 53), et prendre la petite route en face (direction La Serre). Passer devant la ferme de La Serre (point de vue sur les Monts du Forez et en face le château de Mauzun).

1. Q u i t t e r la route pour emprunter à gauche un chemin herbeux. Au centre de loisirs et de vacances de Chavarot, tourner à gauche sur la petite route puis suivre la D 7 en face sur 300 m, laisser les deux routes à droite (celle allant à Josserand et celle allant au tennis). Quitter la D 7 pour entrer dans le village à droite.

2. Au niveau de la mare, monter la petite route légèrement sur la gauche (hors circuit possible à droite allant à la tour de Croizat : après une maison, suivre le chemin herbeux sur la droite puis entrer dans les bois et suivre la sente, à la sortie (vue sur la tour), revenir par le même chemin). A la route, monter à droite et 20 m plus loin, quitter la route pour emprunter le chemin bordé d'arbres en face (tennis à gauche). Le chemin débouche sur la D 7, la suivre à gauche (vue sur le bourg de St-Jean-des-Ollières). Bifurquer sur le premier chemin qui descend sur le côté droit de la route, longer le lavoir et poursuivre sur le même chemin, 300 m après le lavoir, sur la droite, ruines d'un ancien moulin à vent, puis au croisement, poursuivre sur le chemin à gauche qui descend jusqu'à la D 7.

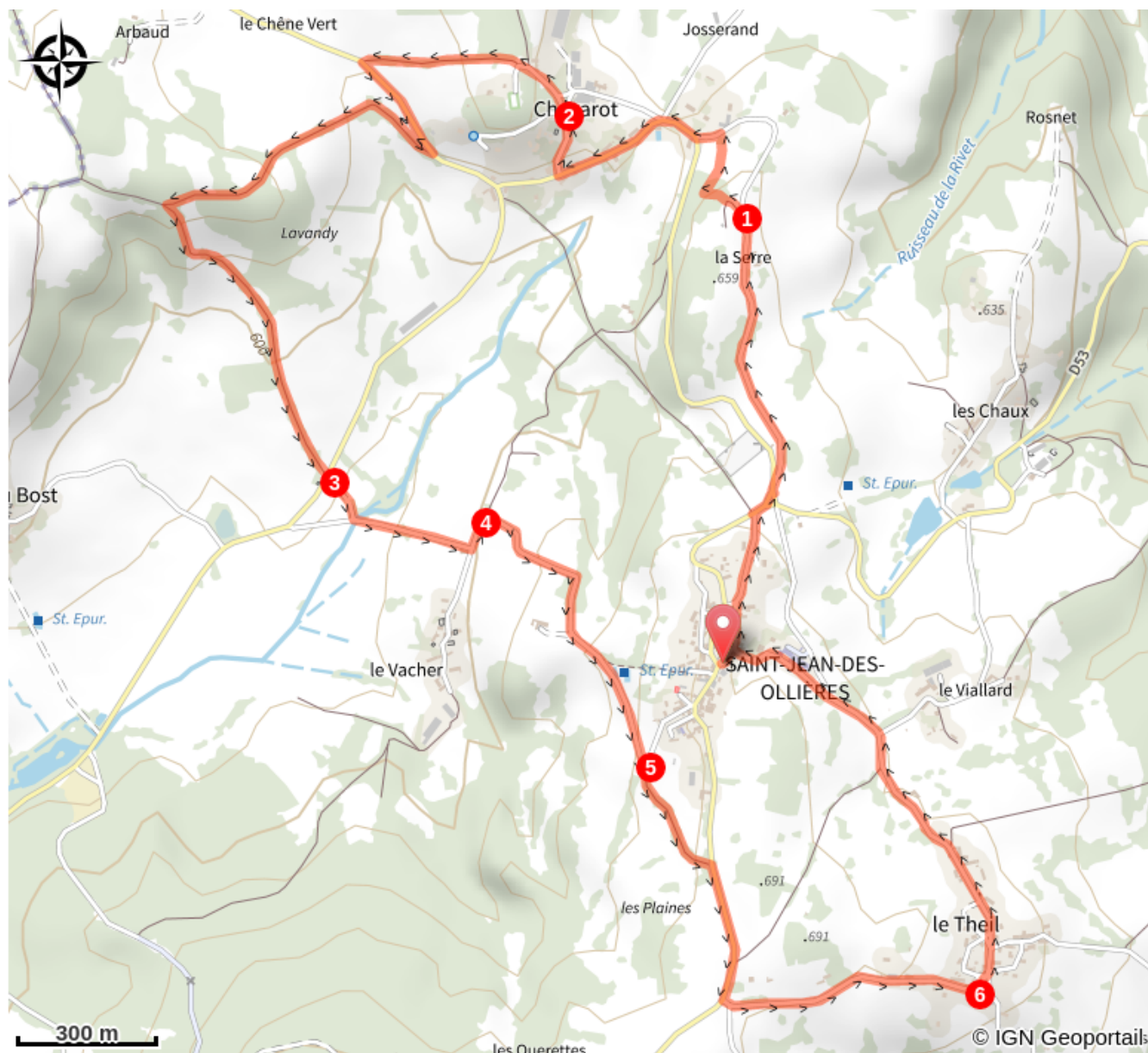
3. A la D 7, la traverser pour prendre le chemin caillouteux en face. Au croisement, tourner à gauche sur la route direction Vacher. En haut de la route (hors circuit possible à droite pour visiter le hameau de Vacher).

4. Monter en direction de St-Jean - des-Ollières (vue sur le Puy de Courdeloup au premier plan et massif du Sancy en arrière plan).

5. Au niveau du lavoir, quitter la route pour prendre le chemin sur la droite. A la D 253, la suivre à droite sur 250 m et, prendre la première route à gauche en direction du Theil.

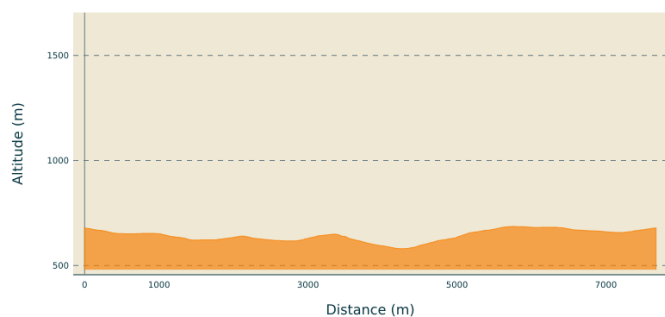
6. Traverser le village du Theil en gardant toujours cette petite route pour rejoindre St-Jean-des-Ollières. Laisser la route qui part sur la droite direction le Viillard et poursuivre sur la petite route. A l'entrée de St-Jean-des-Ollières, tourner à gauche pour longer la maison de retraite pour arriver en contrebas de l'église.

# Sur votre chemin...



# Toutes les infos pratiques

## Profil altimétrique




Altitude min 580 m  
Altitude max 686 m

## Parking conseillé

Sur la place de Saint-Jean-des-Ollières

## Source



Balades et randonnées en  
Pays de Billom

## Lieux de renseignement

MAISON DU TOURISME DU LIVRADOIS-FOREZ

Maison du Parc, 63880 Saint-Gervais-sous-Meymont

Tel : +33 (0)4 73 95 76 19

<https://www.vacances-livradois-forez.com/>

